








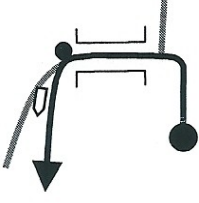
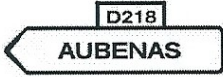


















		10/11 septembre		ZONE ETALONNAGE - Aller -	
Distances		Indications de direction	INFORMATIONS		Dégressif
Total	Partiel				
0.000	0.000			 D218 en direction de Genestelle Panneau km 0	4.000
1.000	1.000			Panneau km 1	3.000
1.530	0.530				2.470
2.000	0.470			Panneau km 2	2.000
2.090	0.090				1.910
3.000	0.910			Panneau km 3	1.000
4.000	1.000			Panneau km 4	0.000

FIN étalonnage ALLER

Faire demi-tour et retrouver le départ de l'étalonnage "Retour" quelques mètres après la fin de l'étalonnage "Aller"

ZONE ETALONNAGE - Retour -

Distances		Indications de direction	INFORMATIONS		Dégressif
Total	Partiel				
0.000	0.000			Panneau km0	4.000
1.000	1.000			Panneau km 1	3.000
1.900	0.900				2.100
2.000	0.100			Panneau km 2	2.000
2.460	0.460				1.540
3.000	0.540			Panneau km 3	1.000
4.000	1.000			 Panneau km 4	0.000

FIN étalonnage RETOUR